



Правительство Нижегородской области

ПОСТАНОВЛЕНИЕ

26.05.2026

№ 221

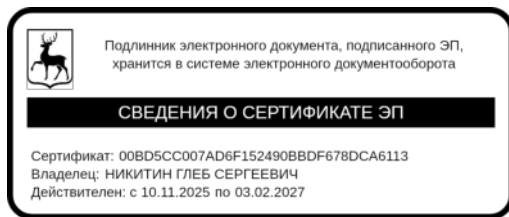
О внесении изменения в постановление Правительства Нижегородской области от 16 декабря 2009 г. № 929

Правительство Нижегородской области **п о с т а н о в л я е т**:

1. Внести в постановление Правительства Нижегородской области от 16 декабря 2009 г. № 929 «Об утверждении границ территории объекта культурного наследия (памятника истории и культуры) федерального значения – Спасской церкви (Никитской) в г.Балахне, его охранной зоны, режимов использования земель и градостроительных регламентов в утвержденных границах» изменение, изложив приложение 1 в новой редакции согласно приложению к настоящему постановлению.

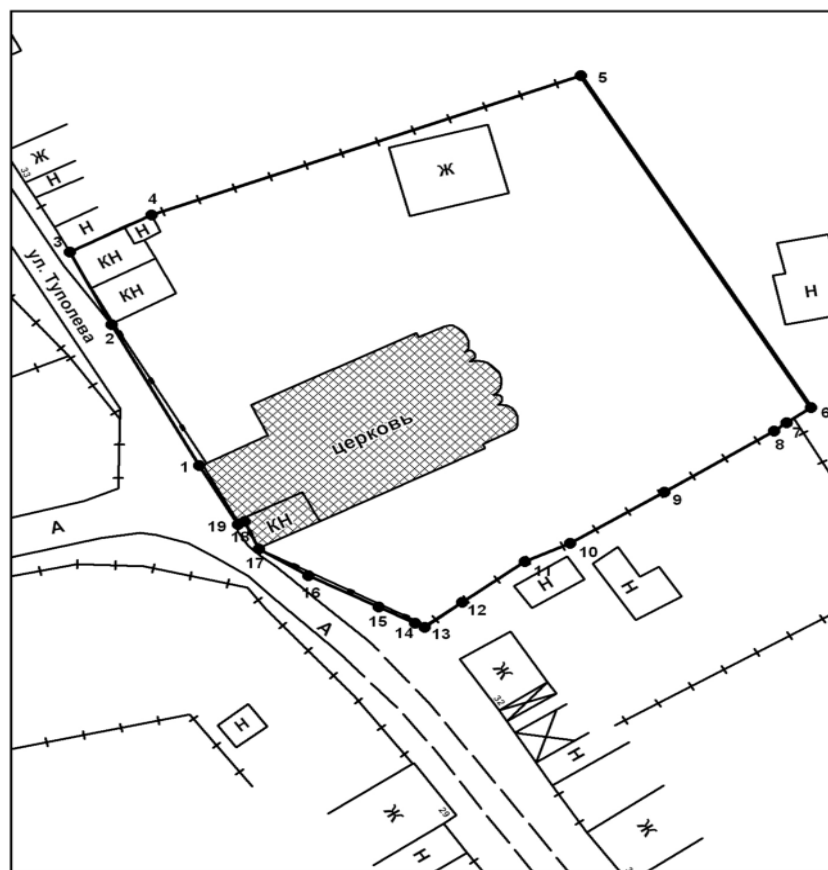
2. Настоящее постановление вступает в силу по истечении десяти дней после дня его официального опубликования и распространяется на правоотношения, возникшие с 16 сентября 2013 г.

Губернатор



Г.С.НИКИТИН

**ГРАНИЦА ТЕРРИТОРИИ
ОБЪЕКТА КУЛЬТУРНОГО НАСЛЕДИЯ (ПАМЯТНИКА ИСТОРИИ И КУЛЬТУРЫ)
ФЕДЕРАЛЬНОГО ЗНАЧЕНИЯ – «СПАССКАЯ ЦЕРКОВЬ (НИКИТСКАЯ), 1668 г.»
Нижегородская область, г. Балахна, ул. Туполева, д. 33а**



М 1:500

УСЛОВНЫЕ ОБОЗНАЧЕНИЯ:



- объект культурного наследия (памятник истории и культуры)



- граница территории объекта культурного наследия (памятника истории и культуры)



- поворотная точка границы территории объекта культурного наследия (памятника истории и культуры)

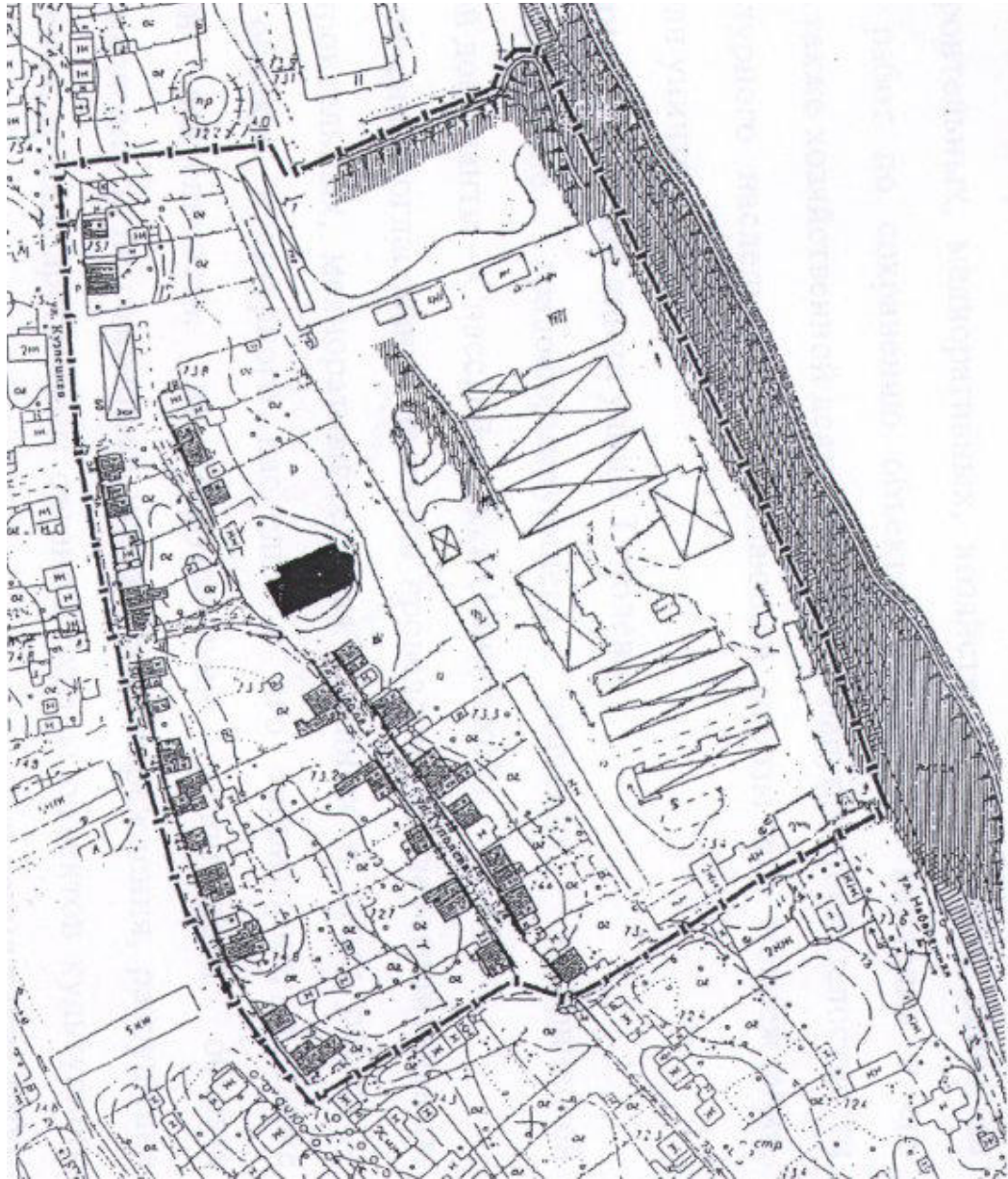
**ОПИСАНИЕ ГРАНИЦЫ ТЕРРИТОРИИ
ОБЪЕКТА КУЛЬТУРНОГО НАСЛЕДИЯ (ПАМЯТНИКА ИСТОРИИ И КУЛЬТУРЫ)
ФЕДЕРАЛЬНОГО ЗНАЧЕНИЯ – «СПАССКАЯ ЦЕРКОВЬ (НИКИТСКАЯ), 1668 г.»
Нижегородская область, г. Балахна, ул. Туполева, д. 33а**

Граница территории объекта культурного наследия, начинаясь от точки 1 (западный угол церкви) проходит на северо-запад вдоль металлической ограды, чередующейся с кирпичными столбиками до точки 2, далее по прямой вдоль двух гаражей (точка 3), поворачивает на северо-восток до начала деревянного ограждения (точка 4) и проходит далее вдоль него до точки 5, поворачивает на юго-восток до точки 6 (вдоль бетонной ограды), далее на юго-запад вдоль деревянного ограждения до точки 13, поворачивает на северо-запад, проходя вдоль металлической ограды, чередующейся кирпичными столбиками до точки 17, далее вдоль юго-западных фасадов церкви до исходной точки.





**КООРДИНАТЫ ПОВОРОТНЫХ (ХАРАКТЕРНЫХ) ТОЧЕК ГРАНИЦЫ
ТЕРРИТОРИИ ОБЪЕКТА КУЛЬТУРНОГО НАСЛЕДИЯ (ПАМЯТНИКА ИСТОРИИ И
КУЛЬТУРЫ) ФЕДЕРАЛЬНОГО ЗНАЧЕНИЯ – «СПАССКАЯ ЦЕРКОВЬ
(НИКИТСКАЯ), 1668 г.»
Нижегородская область, г. Балахна, ул. Туполева, д. 33а**

Обозначение поворотной (характерной) точки	Координаты поворотных (характерных) точек в местной системе координат (МСК) г. Балахна	
	X	Y
1	13598.17	11104.19
2	13615.35	11094.94
3	13624.19	11090.53
4	13628.68	11099.17
5	13645.67	11144.56
6	13605.20	11168.92
7	13603.34	11166.32
8	13602.38	11165.03
9	13594.94	11153.41
10	13588.68	11143.44
11	13586.47	11138.63
12	13581.47	11131.98
13	13578.45	11128.02
14	13578.95	11127.03
15	13580.94	11123.16
16	13584.73	11115.75
17	13587.96	11110.52
18	13591.35	11108.96
19	13590.96	11108.27

**ГРАНИЦА ОХРАННОЙ ЗОНЫ
ОБЪЕКТА КУЛЬТУРНОГО НАСЛЕДИЯ (ПАМЯТНИКА ИСТОРИИ И КУЛЬТУРЫ)
ФЕДЕРАЛЬНОГО ЗНАЧЕНИЯ – "СПАССКАЯ ЦЕРКОВЬ (НИКИТСКАЯ), 1668 Г."
Нижегородская область, г. Балахна, ул. Туполева, д. 33а**



УСЛОВНЫЕ ОБОЗНАЧЕНИЯ:

- | | |
|---|---|
|  | - объект культурного наследия |
|  | - граница охранной зоны объекта культурного наследия |
|  | - объекты, диссонирующие по своим объемно-пространственным характеристикам к историко-градостроительной среде |
|  | - линия панорамного обзора объекта культурного наследия |

».